

Målsætnings- og Udviklingsplan for Rold Skov Golfbane - 2021 – 2026

1. Status og vurdering for 2021-2026 planen.

- 1.1 Den tidligere plan er blevet fulgt i den forstand, at de ændringer, der er blevet udført, er i overensstemmelse med planen, men ikke alle elementerne i planen er blevet gennemført, primært pga. af manglende ressourcer.
- 1.2 Beplantningsplanerne er stort set gennemført og fulgt op med vedligeholdelse og udtynding af beplantningsgrupper. Men der er behov for yderligere udtynding og "naturliggørelse" af de ret firkantede og ensartede beplantningsgrupper. Der er et par steder (hvor hul 6, 7, 9, 10 og 18 mødes) plantet egnsfremmede træer, som bør fjernes eller camoufleres af lokale træer.
- 1.3 Efter en gennemgang i 2007 blev bunkers renoverede, men de fleste trænger nu igen til gennemgribende renoveringer.
- 1.4 De anbefalede klippemønstre, klippehøjder og klippefaconer er søgt fulgt, men har dog haft en tendens til at "rette sig ud" igen. Fairways og til en vis grad greens er tilbøjelig til at blive klippet mindre. Greens skal være så store som muligt.
- 1.5 Klubhusomgivelserne er blevet forbedret, der er ryddet op og området holdes fortsat ryddeligt. Maskingården er afskærmet og ryddelig. Nyt maskinhus er nu bygget og taget i brug.
- 1.6 Udvidelsesplanerne er delvist udført, idet der er anlagt et nyt indspilsområde. Ni nye huller til den store bane er endnu ikke anlagt, men den vedtagne plan er stadig på ønskesedlen. Der er planlagt en udvidelse af par tre banen til ni huller, Arbejdet igangsættes når finansieringen er på plads.

2. Ideen med banen og de enkelte huller

- 2.1 De ideer for banens layout og stil og for de enkelte hullers strategi og sværhedsgrad, som oprindelig blev fastlagt og siden fastholdt i målsætnings- og udviklingsplanerne, skal fortsat være gældende.
- 2.2 Banens sværhedsgrad, herunder især længden, er stadig passende for klubspilleren fra 58, og stadig en udfordring for elitespillerne fra 64.
- 2.3 Banen har i praksis 4 teesæt, 4 længder, så den kan spilles med samme fornøjelse af spillere med forskellig styrke/længde. Det udnyttes dog i for ringe grad, idet der typisk kun spilles fra 49 af damer og 58 af herrer og lidt fra 64 af elitespillerne. Mange herrer ville få mere glæde af spillet ved at spille fra 49 eller 56, og man kunne lægge et teested foran 49 til de kortslående damer, juniorer og begyndere. Nye baner anlægges ofte med 5 teesteder.
- 2.4 Ændringerne ved fairways, rough og natur, som er beskrevet under Udviklingsaktiviteter nedenfor, vil af nogle medlemmer blive opfattet som en unfair begrænsning af deres slagudfoldelser, så det er vigtigt at gøre medlemmerne opmærksom på:
 - at fairways mange steder er gjort bredere,
 - at den samlede klippede bredde er uændret,
 - at det er meningen at favorisere spillet på fairway,
 - at det gør banen smukkere og mere naturlig
 - at uanset hvor brede fairways måtte være, og hvor lidt rough der måtte være, vil der altid være slag, der er alt for skæve.Baneudvalg og bestyrelse skal være parat til at indgå i konstruktiv dialog med medlemmerne mod den kritik der eventuelt kommer.

3. Målsætning

3.1 Målsætningen for klubben og banen er fortsat den samme, som i de tidligere planer, dog sigtes der mod en såkaldt tredive points bane, som skal give spillere en både god og udfordrende oplevelse i et naturskønt område.

3.2 Målsætningen for banens eventuelle udvidelse er den vedtagne model A.

4. **Udviklingsaktiviteter**

4.1 Renoveringer og tilretninger:

- | | |
|-----------|---|
| Fairway | Som udgangspunkt klippes der i 2 klip:
Fairway i 16 - 18 mm højde
Rough i 38 mm højde
Den lange rough klippes regelmæssigt |
| Teesteder | Teestederne har en tendens til at pege mod højre side af fairway. Det kontrolleres, at højre klippekant peger mod midten af fairway 180 m ude. Skævheden kan rettes i klipningen.
Kopper / teestedmarkering placeres så retningen forbedres i forhold til udslagsretning mod fairway/green.

Der skal ikke klippes omkring Teested 64, bortset fra stien. |
| Bunkers | Sand fra bunden af bunkers skal med passende mellemrum trækkes op ad skråningerne, men også skubbes væk fra græskanten, så der står en skarp kant.

Alle bunkere skal renoveres, da de er blevet for dybe og store. Der er estimeret ca. 15.000 kr. pr. hul. Prisen afhænger af valg af sandtype og leverandør. Greenbunkere prioriteres forud for fairway bunkere.

Roughen/semiroughen foran og bag fairwaybunkers og foran greenbunkers skal indskrænkes, så fairway klippes op til midten af bunkeren og tilsvarende ind bag bunkeren, så der kun efterlades et par meter rough langs bunkeranten. Bunkers skal "stikke ud" i fairway. Foran green har denne klipning yderligere den fordel at den almindelige spiller (vores målgruppe) får et bredere landingsfelt med fairway. |
| Stier | For at mindske den koncentrerede slitage, der kommer for enden af grusstier og ved broer kan man lade stien afslutte som en champion, der spreder afgang. |
- 4.2 Pasning Samme krav som hidtil, da banen fremtræder velplejet.
- 4.3 Forbedringer De ændringer/forbedringer fra de tidligere planer som ikke er udført, men stadig aktuelle, gentages her sammen med nye tiltag.

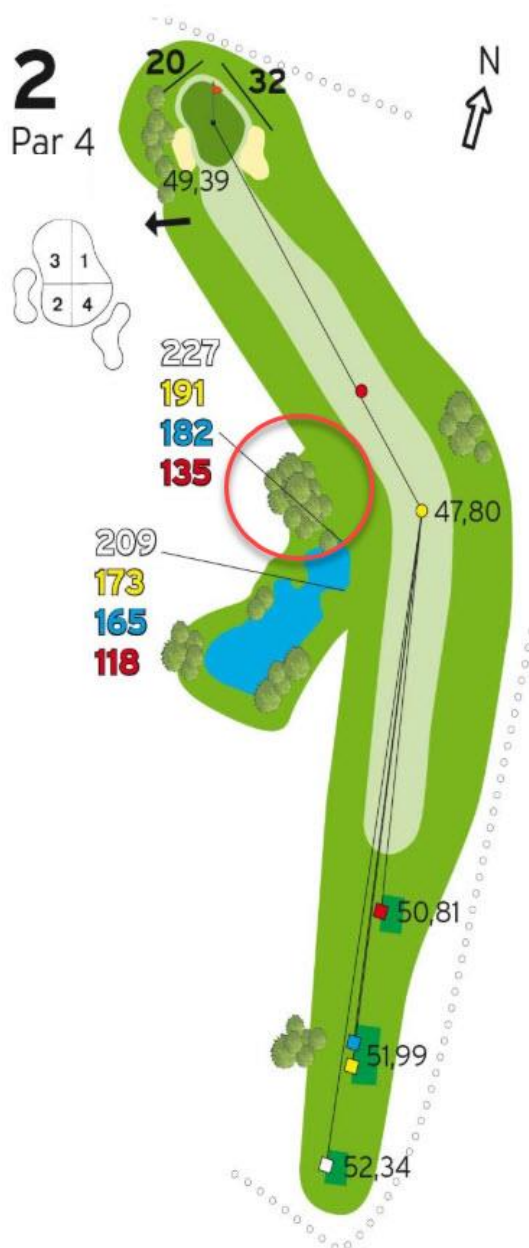
Hulnummer.	Arbejdsopgaver
Hul 1	Areal bag fairway bunker planeres, så det bliver lettere at vedligeholde arealet med maskinerne, og på den måde reducere vedligeholdes omkostningerne på maskinparken.
	Lærke træer ved green reduceres.

Hul 1

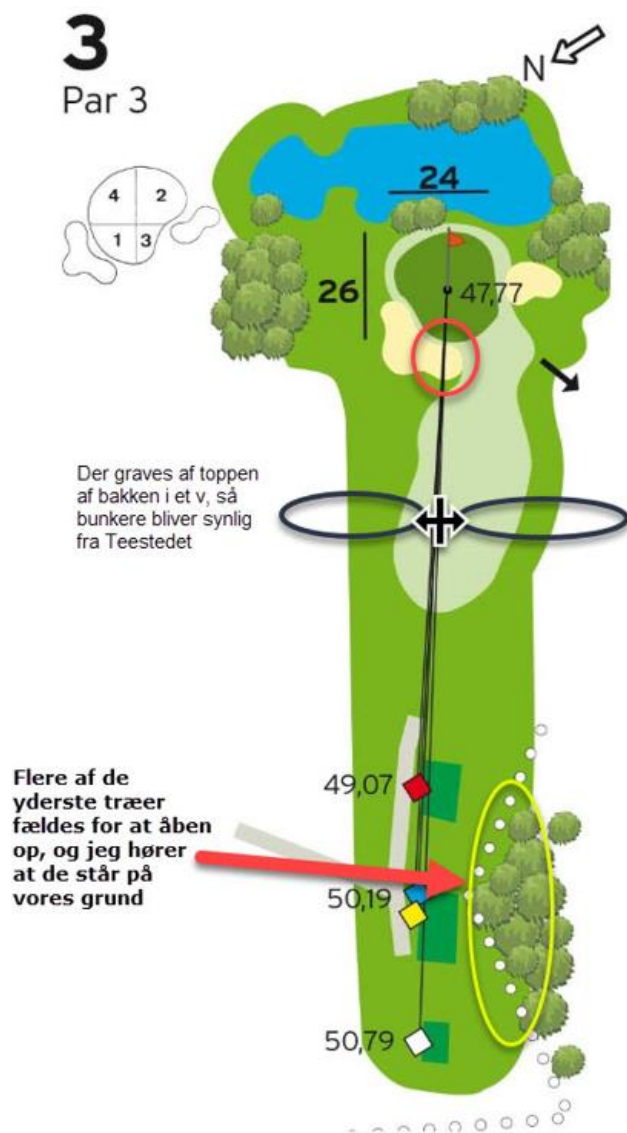



Hulnummer.	Arbejdsopgaver
Hul 2	Gruppen af 3 egetræer og en ensom birk midt for søen fjernes, og de yderste træer stammes op. Formålet er at synliggøre søen og lidt fairway efter svinget for at fortælle spilleren på teestedet om hullets drejning og muligheden for at drive over hjørnet. De tre AlexCup træer bevares.
	Fairway klippes ind bag søen.
	Greenbunker i højre side græsbeklædes på bagkanten – som allerede foretaget på hul 9

Hul 2



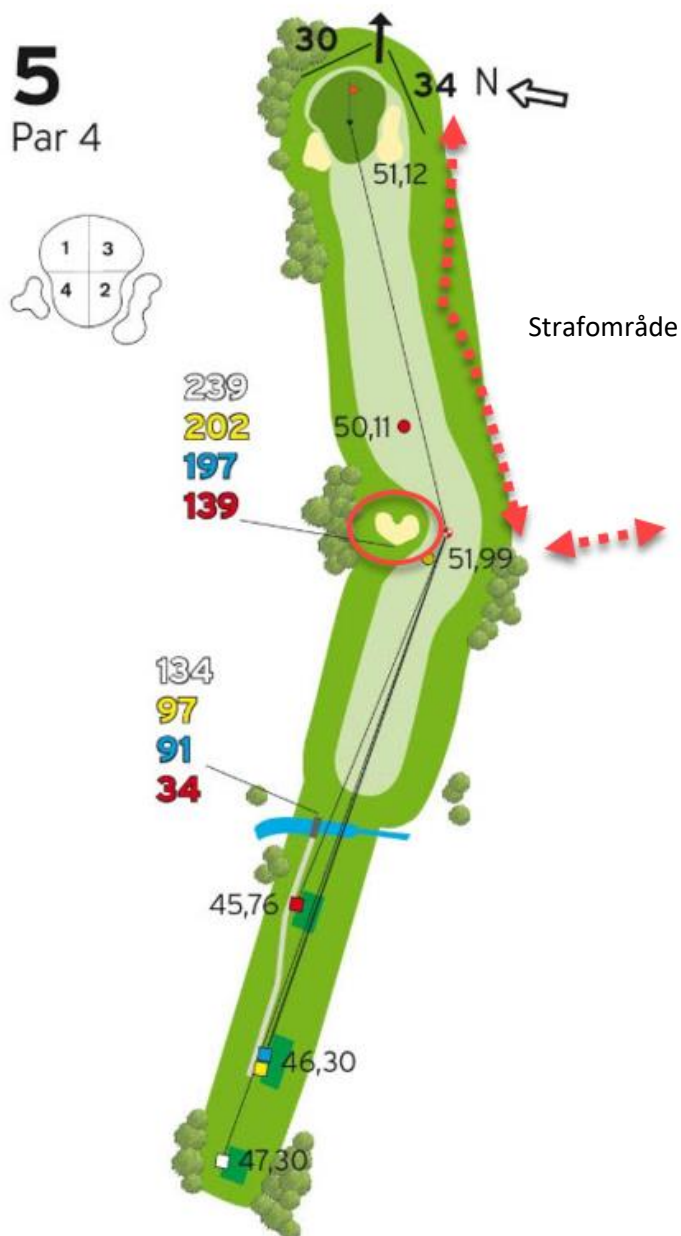
Hulnummer.	Arbejdsopgaver
Hul 3	Fairwaybulen sænkes, så bunkeren i venstre side af green også kan ses fra teestederne.
	For-green føres helt ud til venstre bunker (ensartet klipning) for at give større åbning til green.
	Flere af de yderste træer i højre side af tee 58 fældes for at åbne op, træerne står på banens grund.



Hulnummer.	Arbejdsopgaver
Hul 4	Ingen planlagte opgaver



Hulnummer.	Arbejdsopgaver
Hul 5	Fairway-bunker rykkes til venstre mod trægruppen. Som en del af den generelle bunker reovering.
	Strafområde med spilleforbud mellem hul 5, 6 og hul 11. Røde pæle med grøn top, se sort stiplet linje. (der må ikke spilles i området, så der skal droppes ud af strafområdet, efter gældende regler.)

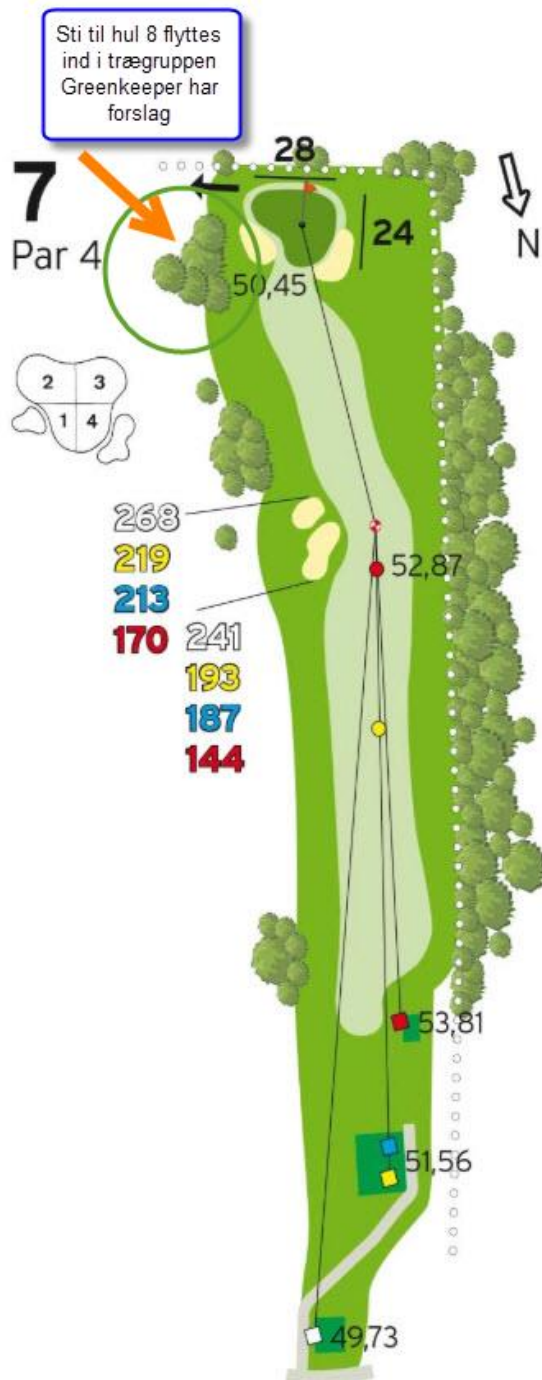


Hulnummer.	Arbejdsopgaver
Hul 6	Strafområde med spilleforbud mellem hul 5, 6 og hul 11. Røde pæle med grøn top, se sort stiplede linje. (Der må ikke spilles i området, så der skal droppes ud af strafområdet, efter gældende regler.)
	De to fairwaybunkere lægges sammen (reduktion af omkostning til vedligehold).

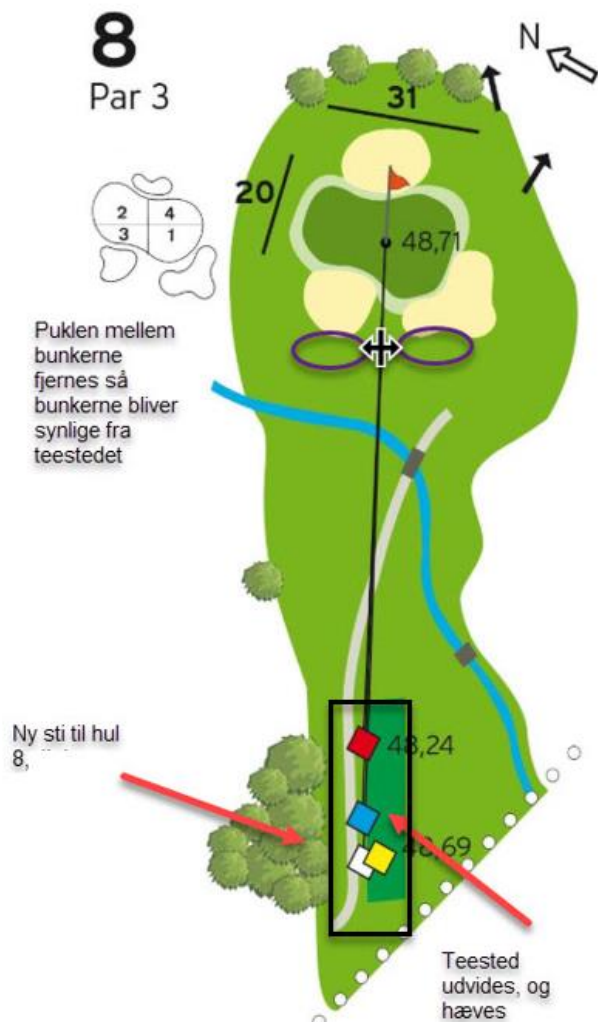


Hulnummer.	Arbejdsopgaver
Hul 7	Eksisterende dræn langs træerne i højre side, renses, og der etableres rensebrønde.
	Sti til Spar Nord 8, føres gennem birkelunden for at give plads til udvidelse af hul 8 teested.
	De to fairwaybunkere lægges sammen (reduktion af omkostning til vedligehold).

Hul 7

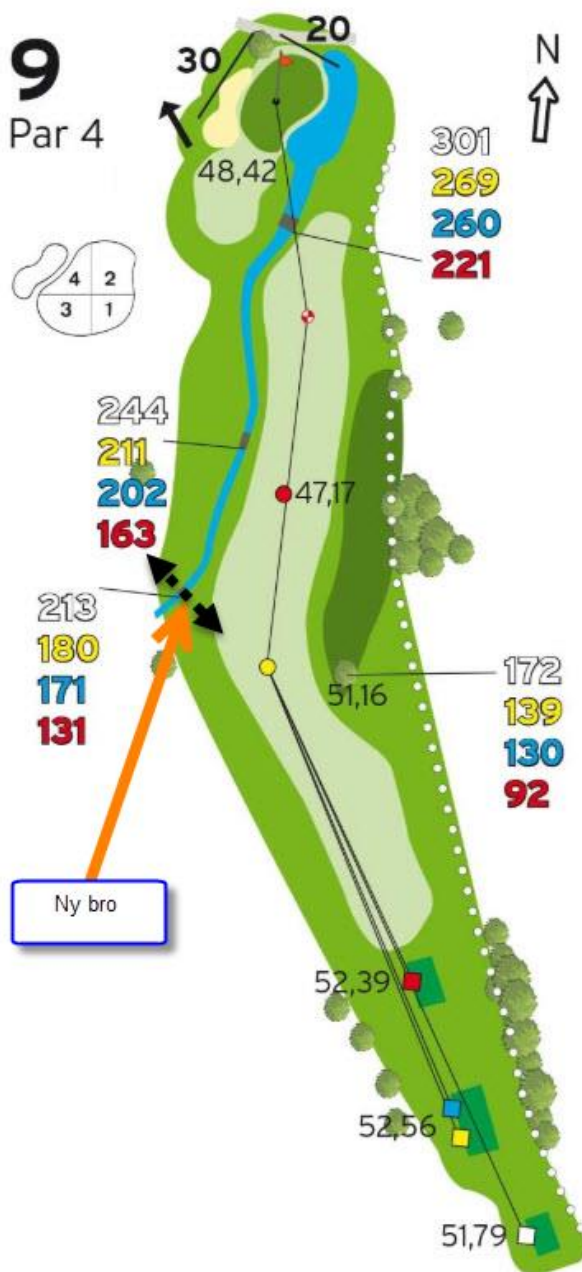


Hulnummer.	Arbejdsopgaver
Hul 8	Teestederne hæves ca. en ½ m så de bliver større og bredere og så langt bagud som muligt.
	Bulen mellem de to greenbunkere fjernes, så der bliver udsyn til bunkerkanter.
	Sti, se hul 7.



Hulnummer.	Arbejdsopgaver
Hul 9	Ny bro etableres i stedet for den nuværende jordbelagte overgang, så maskinpassage bliver mulig.
	Vandstand i bækken hæves ved hjælp af reguleringer i brønd

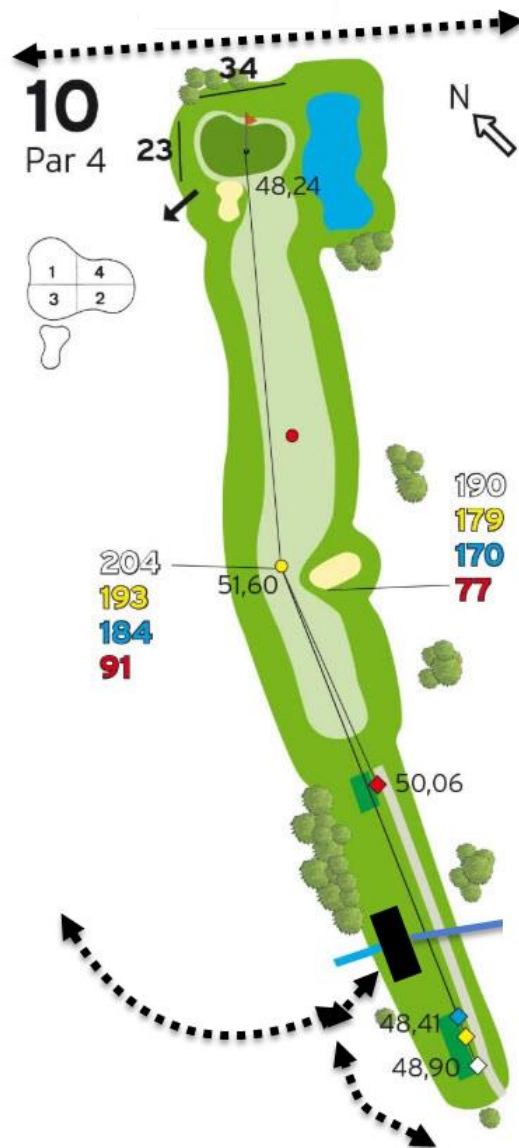
Hul 9



Hulnummer.	Arbejdsopgaver
Hul 10	Sti fra teested flyttes og deles med hul 18
	Teested udvides og ændres til kun to plateauer, så det forreste hæves til det midterste niveau og det midterste hæves til bagerste niveau.
	Grøften mellem hul 6 og hul 18 graves op, og der etableres en ny bro.
	Fairwaybunker skal ændres eller flyttes så den bliver synlig fra teestederne.

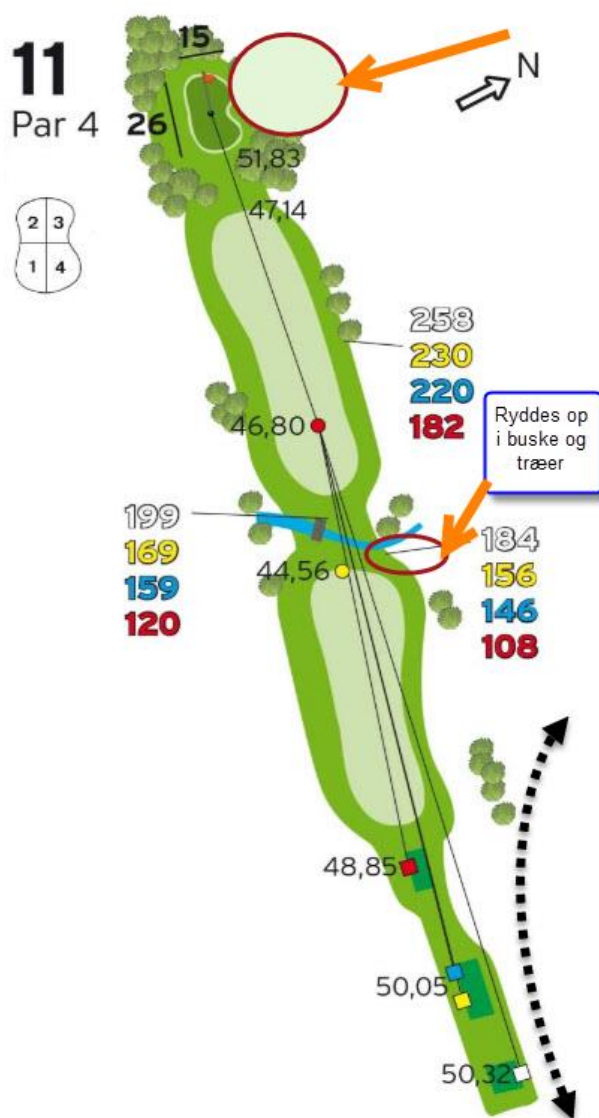
Hul 10

Strafområde



Hulnummer.	Arbejdsopgaver
Hul 11	Bulen til højre for green fjernes og området lægges til green
	Den nuværende sti fjernes og området ændres til grønt indspilsområde.
	Ny sti etableres til højre for bakken nedenfor træerne
	Trægruppen mellem Hul 11 og Hul 5 skal tyndes ud og gøres mere naturlig.
	Spærring for træødder mod green, på bagkant af green.
	Der ryddes op i træer og buske ved bækken

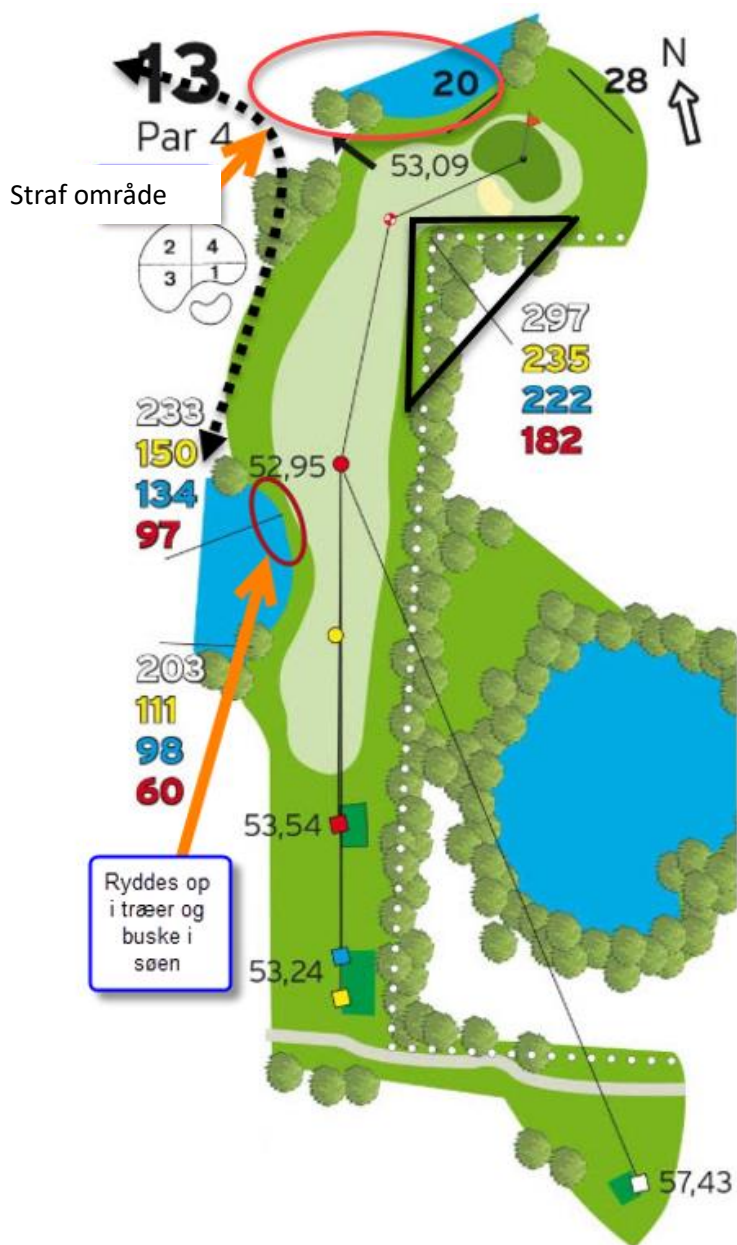
Hul 11



Hulnummer.	Arbejdsopgaver
Hul 12	De hvide pæle flyttes ind til kanten af den u-klippede rough.
	Venstre greenbunker ændres til passageområde. Skråningen ændres fra rough til klippet område for at hindre 'forsvunden bold' så tæt på green.

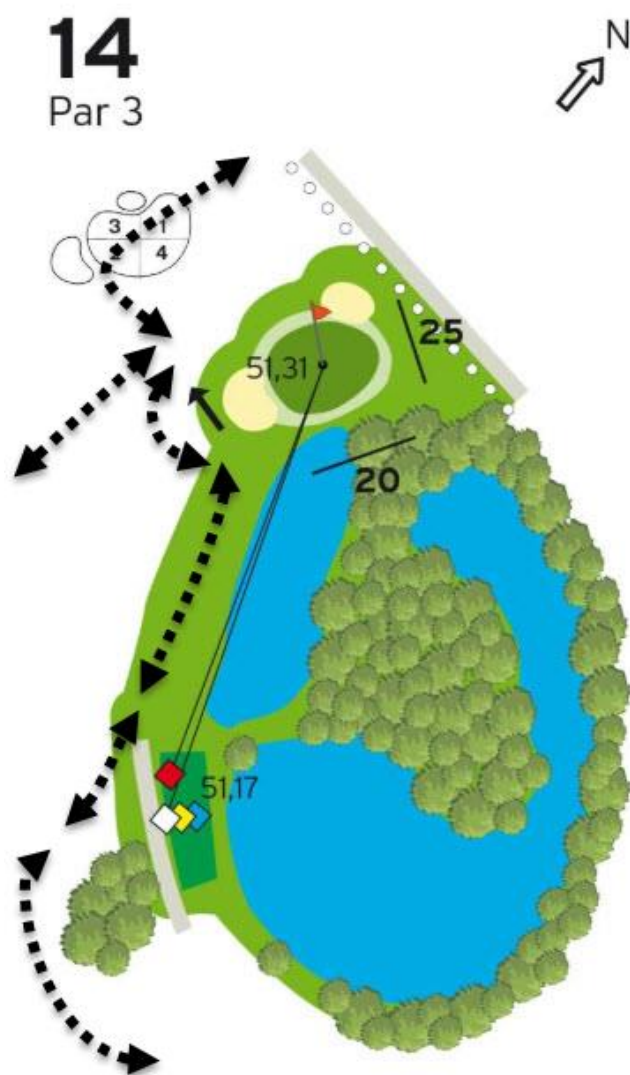


Hulnummer.	Arbejdsopgaver
Hul 13	Træer og buske foran begge søer fjernes.
	Der drænes mellem hul 13 og hul 14
	Strafområde med spilleforbud etableres mellem hul 13, hul 14 og hul 15.
	RSG køber/lejer areal af naboen, så fairway kan føres frem til green, så der ikke spilles over out of bounds. Baneudvalget tager kontakt.



Hulnummer.	Arbejdsopgaver
Hul 14	Teestedet udvides over mod tordenhytten.
	Hul 14 skal drænes.
	Pilebuskene langs søbredden skal holdes nede.
	Greenen skal holdes på nuværende højdeniveau, såfremt den synker yderligere skal den hæves igen til den ønskede højde.
	Hvis økonomisk muligt, etableres en spunsvæg mellem sø og green.
	Der skal etableres en ny sti mellem teested hul 14 og hul 15.

Hul 14



Hulnummer.	Arbejdsopgaver
Hul 15	Siv mellem sø og green udtynnes. De gule Iris skal dog bevares.
	Området i venstre side af fairway, mod den første sø, markeres med røde pæle med grøn top og ændres dermed til strafområde med spilleforbud

Hul 15



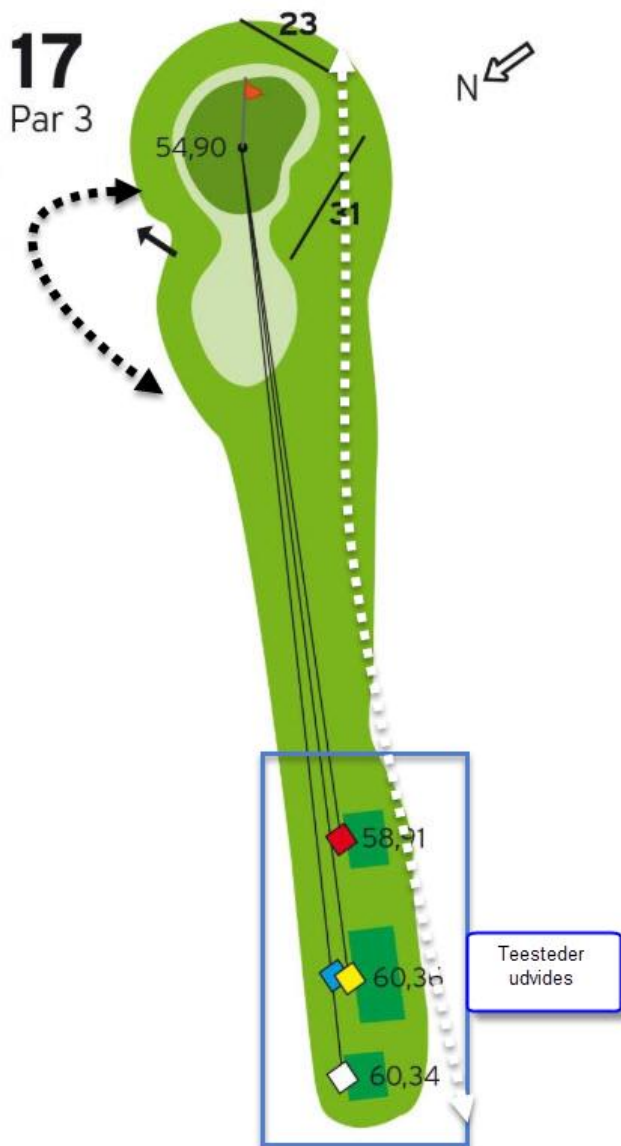
Hulnummer.	Arbejdsopgaver
Hul 16	Bevoksning mod sø i venstre side ud for Tee 56, reduceres, så sø bliver synlig.

Hul 16

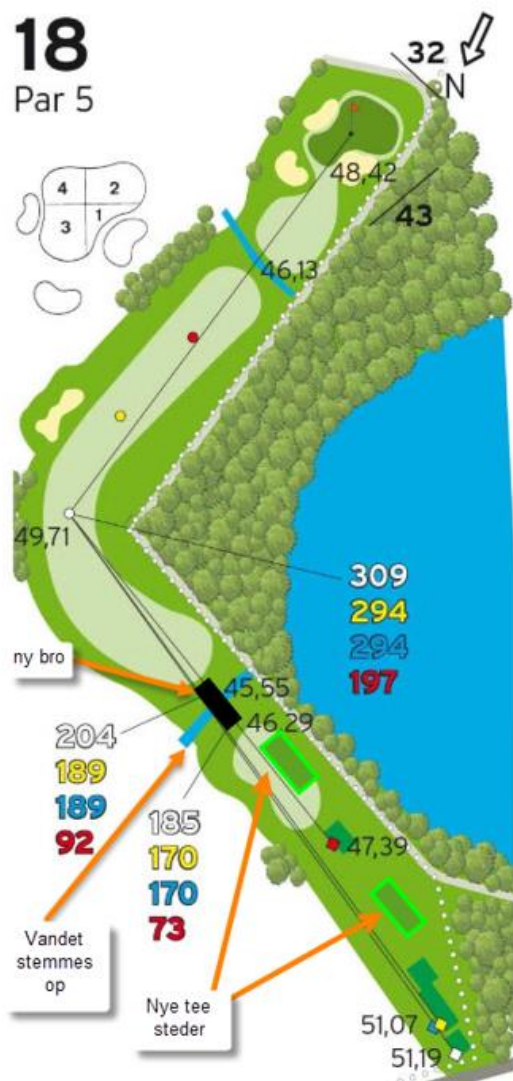


Hulnummer.	Arbejdsopgaver
Hul 17	Teesteder udvides for bedre fordeling af slid.
	Hvide pæle på højderyggen i højre side flyttes frem så de bliver synlige.

Hul 17



Hulnummer.	Arbejdsopgaver
Hul 18	Der etableres nye teesteder. Både 49, 56 og 58 ca. 30 m foran nuværende.
	Trægrupperne mellem Hul 18 og Hul 11, tyndes ud og formes så de virker mere naturlige.
	Træer og buske i bækken, som hindrer udsyn til hvor drives lander fjernes, og buskene holdes nede.
	Bækken stemmes op, så der bliver mere vand i den, herfra og over mod resten af bækkens forløb.
	Der etableres en ny bro ved den første bæk.



Rold Skov Golfklubs Baneudvalg januar 2021.

Opdateret 21-05-2021 OS